



Bonjour ZSGH

www.zsgh.bytom.pl

Wydanie XI/2020/2021

Gazetka szkolna z wiadomości
ze świata turystyki i hotelarstwa

Nowość!!!

*Mgr Żaneta Doleżyk o swojej podróży w
poszukiwaniu przygód- Hitra. str. 10*



Wakacje w mieście!

*Poznaj Bytom i znajdź dla siebie
interesujące miejsce str. 13*



Hiszpania chce w tym roku przyjąć 45 milionów turystów

W 2019 r. Hiszpania mogła się poszczycić mianem jednej z najchętniej odwiedzanych destynacji świata (83 mln turystów). Pandemia znacząco ograniczyła liczbę odwiedzających w ubiegłym roku (liczba turystów spadła o ok. 80 proc. rdr.), ale ten – dzięki masowym szczepieniom – zapowiada się lepiej. Do końca roku Hiszpania planuje przyjąć 45 mln turystów.

Czy plan się powiedzie? Od stycznia do maja kraj odwiedziło 3,2 mln turystów. W czasie sezonu letniego Hiszpania ma nadzieję ugościć 17 mln gości. Pewnym utrudnieniem może być fakt, że największy rynek źródłowy – Wielka Brytania (w 2019 r. – 18 mln turystów) ogranicza możliwości wjazdu swoim obywatelom do Hiszpanii. Kraj ten nie znajduje się na brytyjskiej zielonej liście kierunków bezpiecznych, w związku z czym Brytyjczycy po powrocie z Hiszpanii są zobowiązani do odbycia 10-dniowej kwarantanny i opłacenia 2 testów PCR.

Koniec ikony Galapagos

Zawalił się łuk Darwina- malownicza skalna półka u wybrzeża wyspy Darwin w archipelagu Galapagos. Formacja przyciągała większość turystów na tę niezamieszkaną wyspę. Wody wokół Łuku przyciągają też nurków ze względu na swoje walory przyrodnicze. Łuk zawalił się z powodu erozji. Pozostałe po nim filary niektórzy już nazywają Filarami Ewolucji na pamiątkę badań Karola Darwina.

Niemcy doceniają kluby

Niemiecki parlament podjął działania w kierunku uznania klubów za instytucje kultury. To precedensowa decyzja doceniająca miejską scenę muzyczno-kulturową, dotychczas prawnie rozpoznawaną tylko jako miejsca rozrywki. Nie jest to symboliczny gest- kluby będą mogły się ubiegać o państwowe dotacje i zwolnienia podatkowe. Scena klubowa szczególnie ta w Berlinie to jedna z najśłynniejszych jego atrakcji.

Malta również dla niezaszczepionych

Wyspiarski kraj w ostatniej chwili zmienił zasady przekraczania granic przez turystów.

W ubiegłym tygodniu władze Malty poinformowały, że od środy 14 lipca do kraju będą wpuszczani jedynie w pełni zaszczepieni turyści. Wyjątek od tej reguły stanowiły dzieci do 12. roku życia, które zamiast zaświadczenia o szczepieniu miały przedstawić negatywny wynik testu na koronawirusa SARS-CoV-2 (z tego obowiązku były zwolnione dzieci do 5. roku życia). Na dzień przed wejściem w życie tej zasady władze zmieniły jednak zdanie. Maltańskie granice mogą przekroczyć również niezaszczepieni lub nie w pełni zaszczepieni (uznawane są tylko szczepionki zaaprobowane przez Unię Europejską), przy czym muszą mieć ze sobą negatywny wynik testu na obecność koronawirusa, a po przybyciu na miejsce będą poddawane 5-dniowej kwarantannie (na własny koszt).

Decyzję o niewpuszczaniu niezaszczepionych władze tłumaczyły względami bezpieczeństwa i chęcią ochrony obywateli. Do tej pory zaszczepionych jest 79 proc. mieszkańców wyspy, do osiągnięcia odporności zbiorowej powinno być zaszczepionych 85%.

Jak zdobyć zaufanie rodziców?

Okres wakacji to czas kiedy każdy nastolatek chce spotykać się ze znajomymi. Chcemy tworzyć wspomnienia i cieszyć się wspólnie wolnym czasem. Aby móc w pełnej mierze korzystać z wakacji warto żyć w dobrych relacjach z rodzicami. W tym artykule zostanie przeanalizowane co my jako nastolatki możemy robić aby mieć zaufanie u rodziców.

Co powinieneś wiedzieć

To, jak bardzo inni ci zaufają, zależy od tego, czy jesteś godny zaufania. Przestrzeganie zasad ustalonych przez rodziców można porównać do spłacania pożyczki w banku. Jesteś zobowiązany słuchać rodziców, a im sumiennie będziesz „spłacać” to zobowiązanie, tym większy kredyt zaufania otrzymasz w zamian. Ale jeśli będziesz ich zawodził, nie zdziw się, że stracisz wiarygodność.

Type something

Żeby zapracować na zaufanie, potrzeba czasu. Zanim rodzice dadzą ci więcej wolności, musisz przez dłuższy czas dowodzić, że jesteś odpowiedzialnym człowiekiem.

Z ŻYCIA WZIĘTE: „Kiedy byłem nastolatkiem, dokładnie wiedziałem, czego oczekują ode mnie rodzice, więc udawałem, że to robię. Ale w tajemnicy robiłem to, na co miałem ochotę. Rodzicom trudno było mi ufać. W końcu przekonałem się, że nie dostanę więcej wolności, jeśli będę nieuczciwy. Na zaufanie trzeba zapracować” (Craig).



Co możesz zrobić

Mów prawdę – nawet jeśli jest bolesna. Każdy popełnia błędy. Ale jeśli będziesz próbował je tuszować kłamstwem (albo przemilczysz pewne fakty, żeby coś ukryć), stracisz zaufanie rodziców. Z kolei jeśli będziesz zawsze mówić prawdę, przekonają się, że jesteś na tyle dojrzały, żeby przyznawać się do błędów. A właśnie takiej osobie można zaufać.

„Nie zawsze stracisz zaufanie, kiedy popełnisz błąd. Ale stracisz je zawsze, kiedy będziesz próbował to ukryć” (Anna).

- Zastanów się: Kiedy rodzice pytają, gdzie idziesz i co będziesz robić, czy mówisz im całą prawdę? A kiedy pytają, gdzie byłeś i co robiłeś, czy pomijasz szczegóły, które chcieliby poznać?

Bądź odpowiedzialny. Przestrzegaj zasad ustalonych przez rodziców. Chętnie wywiązuje się z obowiązków domowych. Bądź punktualny. Poważnie traktuj szkołę. Wracaj do domu o wyznaczonej godzinie.

„Jeśli rodzice pozwolili ci wyjść ze znajomymi, ale powiedzieli, żebyś wrócił przed 21.00, a ty wracasz o 22.30, to nie oczekuj, że puszczą cię następnym razem!” (Ryan).

- Zastanów się: Czy można o mnie powiedzieć, że wracam na czas, wykonuję obowiązki domowe i przestrzegam ustalonych reguł – nawet tych, których nie lubię?

Bądź cierpliwy. Jeśli straciłeś zaufanie rodziców, odzyskanie go zajmie trochę czasu. Uzbrój się w cierpliwość.

„Kiedy osiągnęłam pewien wiek, byłam sfrustrowana, że rodzice nie dają mi większej swobody. Nie rozumiałam, że wiek nie zawsze idzie w parze z dojrzałością. Zapytałam rodziców, jak mam pokazać, że mogą mi zaufać. Zajęło to trochę czasu, ale się opłaciło. I nauczyłam się, że nie ważne, ile masz lat, ale jak się zachowujesz” (Rachel).

- Do przemyślenia: Jakie „uczynki” pomogą ci zdobyć albo odzyskać zaufanie rodziców?

WSKAZÓWKA: Wyznacz sobie cele, takie jak bycie punktualnym, wywiązywanie się ze swoich obowiązków czy wracanie do domu o ustalonej godzinie. Porozmawiaj z rodzicami o swoim postanowieniu i zapytaj, co według nich mógłbyś zrobić, żeby ci ufali. Z czasem rodzice zauważą twój postęp!

Link do filmu o zaufaniu:

[https://www.jw.org/finder?](https://www.jw.org/finder?wtlocale=P&docid=502016272&srcid=share)

[wtlocale=P&docid=502016272&srcid=share](https://www.jw.org/finder?wtlocale=P&docid=502016272&srcid=share)



Bienvenue en Turquie



Turystyka




Turcja, Republika Turcji – państwo położone w Azji Zachodniej na półwyspie Azja Mniejsza, a częściowo również w Europie Południowo-Wschodniej, ze stolicą w Ankarze. Graniczy w Europie z Bułgarią i Grecją, natomiast w Azji z Syrią, Irakiem, Iranem, Azerbejdżanem, Armenią i Gruzją. Część europejska – wschodnia Tracja – stanowi 3% powierzchni i oddzielona jest od części azjatyckiej Morzem Marmara oraz cieśninami Bosfor i Dardanele. Turcję od północy otacza Morze Czarne, od zachodu Morze Egejskie i Morze Marmara, a od południa Morze Śródziemne (nazywane w języku tureckim Morzem Białym). Atrakcje, które ściągają turystów z całego świata to m.in.:

- Pamukkale - Olśniewająco białe wapienne formacje trawertynowe Pamukkale wyglądają z daleka jak jasne blizny na górskim zboczu. Gdy podjeżdża się bliżej, nabierają bardziej konkretnych kształtów. Staje się zrozumiałe, dlaczego miejsce to nazwano "bawełnianą twierdzą". Trawertyny wpisano na Listę Światowego Dziedzictwa Kulturalnego i Przyrodniczego UNESCO.
- Sztambuł - jedno z największych miast na świecie, nie ma sobie równych. Stanowi jedyną w swoim rodzaju mieszankę kultur Orientu i wpływów Zachodu. Miasto ma zdumiewającą ilość zabytków, meczetów i pałaców. Na szczególną uwagę zasługuje półwysep, na którym niegdyś znajdował się średniowieczny Konstantynopol, a wcześniej starożytne Bizancjum. To tutaj położone są najpiękniejsze budynki, takie jak słynna Hagia Sophia, rewelacyjny Pałac Topkapi i porażający swoją wielkością Błękitny Meczet. Zabytkowe dzielnice Sztambułu zostały umieszczone na Liście Światowego Dziedzictwa UNESCO.
- Patara znana jest ze swoich starożytnych zabytków - znajdują się tu pozostałości rozległego miasta z czasów rzymskich z amfiteatrem i łukiem triumfalnym. Ale główna chwała należy się jej za niesamowitą, piaszczystą plażę - jedną z najpiękniejszych w Turcji, a przy tym zazwyczaj bez zgiełku i tłoku charakterystycznego dla innych miejscowości na tureckiej riwierze.
- Troję kojarzy chyba każdy człowiek na świecie, minimalnie obeznany z historią, literaturą czy nawet kinematografią. Ruiny czekają przede wszystkim na fascynatów archeologii, historii i Homera, ponieważ nie są efektowne i blado wypadają w porównaniu z Efezem czy Pergamonem. Mimo to powiew historii zmieszanej w tym miejscu z mitologią w połączeniu z fragmentami olbrzymich murów, działa na wyobraźnię.



Hotelarstwo



Barut Acanthus & Cennet to luksusowy hotel, w którego pokojach znajduje się telewizor z płaskim ekranem, klimatyzacja i minibarek, a w trakcie pobytu bezpłatna sieć wi-fi umożliwi gościom pozostanie na łączach. W hotelu do Waszej dyspozycji jest konsjerż. Ponadto, gościom oferuje się basen i śniadanie w cenie, co sprawia, że jest to popularny wybór wśród osób odwiedzających Side. Dla gości przybywających samochodem dostępny jest bezpłatny parking. Położony blisko najciekawszych miejsc w Side, takich jak Tyche Tapinagi i Bizans Hastanesi, Barut Acanthus & Cennet stanowi wspaniały cel podróży dla turystów. Jeśli lubicie bary ze stekami, Barut Acanthus & Cennet znajduje się w wygodnej lokalizacji niedaleko od lokali Aphrodite Restaurant, Gul Restaurant i Old Town Pub & Bistro. Szukacie rozrywki w Side? Temple of Apollo, Side Antik Kenti i Monumental Fountain (Nymphaeum) to popularne atrakcje, które znajdują się w pobliżu hotelu Barut Acanthus & Cennet.




Gastronomia

Bakława to słodka przekąska, uwielbiana przez miłośników kuchni tureckiej, bałkańskiej oraz ormiańskiej. Są to warstwy cienkiego jak listki ciasta, oddzielonego masłem. Nadziewana jest posiekanymi orzechami włoskimi i pistacjami oraz cynamonem. Całość zapieka się, a potem kroi w romby, trójkąty, kwadraty i inne kształty, następnie polewając lukrem lub syropem z wody, cukru i soku cytrynowego. Wierzch posypuje się drobno tłuczonymi, niesolonymi orzeszkami pistacjowymi. Bakława (Baklava lub Bakława) popularna jest głównie w kuchni tureckiej, ormiańskiej, greckiej, bułgarskiej, jak i bałkańskiej.

Ayran to najpopularniejszy w Turcji zimny napój, idealny na upały. Przygotowuje się go z jogurtu, wody i soli. Turcja jest największym na świecie producentem ayranu. Pije się go do różnego rodzaju potraw: bardzo często towarzyszy tureckim obiadom. Podawany jest schłodzony, może też mieć pianę. "Kwaśny napój mleczny wytwarzany już w dawnych czasach przez mieszkańców wiosek w górach Kaukazu. Legenda głosi, że Ayran to tajemnica długowieczności na Kaukazie. Piękności z Kaukazu wiedziały, że aby mieć smukłą sylwetkę i piękną cerę, należy pić Ayran" - zachęcają napisy na opakowaniu.

Podróże małe i duże to nowy dział poświęcony propozycjom krótkich wycieczek 1-2 dniowych w okoliczne miejsca. Poznaj razem z Nami swój region i to co może Ci zaproponować.

Lokalizacja: Cieszyn

Dojazd: z Katowic samochodem ok.1h, pociąg z Katowic kolejami śląskimi koszt 17,50zł

Wyżywienie: Centrum miasta oferuje głównie kuchnię polską i typu fast food. Można także trafić na kuchnię czeską.



Cieszyn leży na południu woj. Śląskiego tuż przy granicy z Czechami. Miasto przedziela rzeka Olza na polski Cieszyn i czeski Tesin. Dzieje Cieszyna sięgają IX w. i wiążą się z grodem słowiańskiego plemienia Gołszyców. Cieszyn otrzymał prawa miejskie pomiędzy 1217 a 1223 rokiem. Od końca XIII w. było on stolicą Księstwa Cieszyńskiego. Cieszyn jest jednym z najstarszych miast na Śląsku. Podanie głosi, że założyli go w 810 roku trzej bracia: Bolko, Leszko i Cieszko (Bolek, Lešek a Těšek), synowie czeskiego księcia Lecha, który zginął w walce z wojskami cesarza Karola Wielkiego. Według legendy trzej bracia, po długiej wędrówce spotkali się tutaj u źródła, nazwanego później Studnią Trzech Braci i ciesząc się tym faktem założyli gród Cieszyn.

Atrakcje:

1. Rynek i Stare Miasto w Cieszynie.

Obecny Rynek w Cieszynie pochodzi z końca XV wieku. Centralne miejsce zajmuje studnia z posągami św. Floriana. To najładniejszy plac w mieście otoczony kamienicami w stylu barokowo-klasycystycznym. Na zachodniej i wschodniej pierzei można także dostrzec pozostałości renesansowej zabudowy. W ratusz znajduje się Cieszyńskie Centrum Informacji, w którym można otrzymać materiały dotyczące miasta lub wypożyczyć audiobook i razem z nim wybrać się na zwiedzanie. Warto pospacerować po Starym Mieście. Kryje ono dużo kościołów różnych wyznań oraz szereg pięknych kamienic z klimatycznymi kafejkami i barami.



2. Cieszyńska Wenecja.

Nie wiadomo, kto i kiedy wymyślił tę nazwę. W rzeczywistości to odcinek ul. Przykopa z małymi budynkami z XVIII-XIXw. oraz mostkami przerzuconymi nad korytem Młynówki. Jest ona sztucznym kanałem, którego jedną z funkcji było napędzanie młynów. W przeszłości budynki należały do rzemieślników. Obecnie to spokojna, romantyczna uliczka z ciekawą galerią i kilkoma lokalami gastronomicznymi.



3. Rotunda i Wieża Piastowska w Cieszynie.

Prawdopodobnie w XI lub XII w. zbudowano rotundę. To właśnie jej wizerunek możesz zobaczyć na banknocie 20zł. Rotunda p.w. św. Marcina i św. Wacława to jeden z najcenniejszych zabytków Śląska oraz jedna z najstarszych świątyń chrześcijańskich w Polsce. Jest jednym z najlepiej zachowanych zabytków sztuki romańskiej w naszym kraju. Tuż obok rotundy znajduje się XIV-wieczna Wieża Piastowska będąca jedyną w całości zachowaną wieżą gotyckiej rezydencji Piastów Cieszyńskich tzw. Górnego Zamku. Wchodząc na górę, poznaje się historię miasta oraz budynku, a jej szczyt stanowi fantastyczny punkt widokowy na Cieszyn, Czeski Cieszyn oraz Beskid Śląski. Informacje o zwiedzaniu tych miejsc na stronie: <http://www.zamekcieszyn.pl>




4. Browar Zamkowy Cieszyn.

W 1654 roku w pobliżu Wieży Piastowskiej uruchomiono browar, który podczas przebudowy wzgórza przeniesiono na prawo od Pałacu Myśliwskiego. Rozpoczął działanie w 1846 roku, a po jego sukcesie 10 lat później Habsburgowie uruchomili drugi browar w Żywcu. Podczas niespełna dwugodzinnego zwiedzania ma się okazję zobaczyć, jak funkcjonuje tradycyjny browar. Jako w nielicznym w Europie piwo w dalszym ciągu fermentuje tutaj w otwartych kadziach, natomiast poszczególne procesy odbywają się w wydrążonych w górze zamkowej komorach. Wizyta w Browarze Zamkowych to nie zwiedzanie muzeum, ale możliwość prześledzenia całego procesu produkcji napoju z pianką. Ceny biletów i informacje o zwiedzaniu na stronie: <http://www.browarcieszyn.pl>



Mgr Żaneta Doleżyk o swojej podróży w poszukiwaniu przygód- Hitra.



W 2019 roku wraz z mężem otrzymaliśmy propozycję wyjazdu na wakacje do Norwegii na wyspę Hitra. Główną atrakcją miało być łowienie ryb. Mimo tego, że nigdy wcześniej nie próbowaliśmy swoich sił w łowiectwie, zdecydowaliśmy się na tę przygodę.

Wypożyczonym minivanem wraz z całą grupą, wyruszyliśmy ze Śląska do portu w Rostocku. Drogą morską dostaliśmy się do Trelleborgu. Kolejne dni spędziliśmy w aucie, przemierzając Szwecję, a następnie Norwegię. Po drodze mieliśmy okazję zobaczyć skocznię w Trondheim. Podwodnym tunelem dostaliśmy się na wyspę. Cała podróż była długa i nużąca, ale przepiękne krajobrazy Szwecji i Norwegii zrekompensowały nam zmęczenie. Oba państwa okazały się pięknymi, zielonymi krajami.

Na miejscu spaliśmy w domku z bezpośrednim dostępem do morza. Okolica była bardzo spokojna, do okien zaglądały nam sarenki. Do dyspozycji mieliśmy łódki wyposażone w echosondy. Codziennie wyływaliśmy na morze norweskie i zarzucaliśmy wędki.

Krótki sygnał z komputera łodzi powodował, że każda z osób na pokładzie spuszczała swoją przynętę na określoną głębokość w nadziei, że nadpływająca ryba uda się w jego stronę. Radość ze złowienia była tak ogromna, że motywowała nas do wczesnego wstawania i wyływania. Zdarzało się, że w gotowości byliśmy już o 3 rano, bo miał nadejść przytyłw a z nim nasze trofea. Wbrew pozorom czas na łowiectwie bardzo szybko mijał. Bywały dni, kiedy sływaliśmy z morza późną nocą. Będąc na wodzie określenie pory dnia, okazało się być trudne, gdyż lipcowe noce w Norwegii są bardzo jasne. Noc niczym nie różni się od dnia. Po zakończonych łowach należało jeszcze obrobić nasze zdobycze. Na szczęście mąż zajmował się patroszeniem, mi została obróbka termiczna. Część lądowała na naszych talerzach na kolację, nadmiar natomiast lądował w zamrażalce. Wakacje okazały się wspaniałą przygodą i cennym doświadczeniem. Oboje zaraziliśmy się łowieniem ryb. Wróciliśmy szczęśliwi, z zapasami ryb na cały rok. Udało nam się złowić Dorsze, Czarniaki, Karmazyny, małe rekiny, Makrele, Longi i Śledzie. Jesteśmy przekonani, że jeszcze kiedyś tam wrócimy.



Parki Narodowe Stanów Zjednoczonych- Park Narodowy **YELLOWSTONE**



Yellowstone został utworzony jako pierwszy park. Pozostaje on także najlepiej znanym. Leży w północno-zachodnim rogu Wyoming, w surowej krainie ukształtowanej przez działalność wulkaniczną. Płaskowyż, na którym leży, po ustąpieniu przykrywającego go śródlądowego morza, wypiętrzyły ruchy tektoniczne, a dzisiejszy kształt nadały mu trzy gwałtowne wybuchy wulkaniczne – pierwszy przed ok. 2 milionami lat, drugi 1,5 miliona lat temu, trzeci przed 600 000 lat. Ostatni katastroficzny wybuch rozrzucił żużel, popiół i lawę na obszarze 240 mil kwadratowych. Centrum wybuchu zapadło się potem w głąb, tworząc krater o wymiarach 28 na 47 mil. Efektem i spadkiem po tej wulkanicznej aktywności, oprócz krajobrazu, są tysiące kraterów błotnych, gorących źródeł i gejzerów, z których słynie Yellowstone. Gejzery tworzą się, gdy zimna woda z powierzchni ziemi przenika przez porowaty kamień, natrafiając na gorącą skałę lub gotującą się magmę pod powierzchnią, co powoduje wyrzucenie w powietrze strumienia gorącej pary i wody. Gejzer Old Faithful (Wierny Towarzysz), wybucha co 76 minut, wyrzucając parę i wodę na wysokość 130 stóp.

Wielki Kanion rzeki Yellowstone został wycięty w wielu warstwach skały i zastygłej lawy. Wulkaniczne skały kanionu obnażone w ścianach wąwozu liczących 1000 stóp wysokości grają całą gamę jaskrawych kolorów.

Rzeka wpada do jeziora Yellowstone, które otaczają szczyty górskie i las wysokich sosen, tworząc jeden z najpiękniejszych krajobrazów Stanów Zjednoczonych. Jezioro to, największe z północno-amerykańskich jezior górskich (20 na 14 mil) jest bardzo stare. Łączyło się kiedyś z Pacyfikiem, a potem z Arktyką poprzez Zatokę Hudsona. Z powodu olbrzymich zmian geologicznych teraz należy do systemu wodnego Zatoki Meksykańskiej. Park jest siedliskiem wielu dzikich zwierząt, z których najlepiej znane to niedźwiedź grizzly, bizon, wapiti, łos, a także jelen, antylopa widłoroga, kojot, wiewiórka, króliki i owca gruboroga.



Chociaż region Yellowstone był zamieszkały już w czasach prehistorycznych, a potem wielokrotnie odwiedzali go rdzenni Amerykanie, do połowy XIX w. pozostał dzikim zakątkiem znanym tylko nielicznym traperom i ludziom gór. Dopiero wyprawy w 1869 i 1870 r. zwróciły uwagę Ameryki na tę krainę. Oficjalna ekspedycja urządzona pod auspicjami U.S.



Geological Survey w lecie 1972 roku nie tylko zbadała, umieściła na dokładnej mapie i potwierdziła opowieści o cudach Yellowstone, lecz także ukazała ten kraj szerszej publiczności dzięki fotografiom Williama Henry'ego Jacksona oraz wielkim płótnom i akwarelom Thomasa Morana, którzy towarzyszyli geologów. Zakupiony przez Kongres oraz Morana Wielki Kanion rzeki Yellowstone i zdjęcia Jacksona wiele uczyniły dla przyznania Yellowstone statusu parku. Ustawa, nad którą rozpoczęto debatę w 1871 roku została podpisana przez prezydenta Granta 1 marca 1872 roku. W ten sposób Yellowstone stał się pierwszym parkiem narodowym Ameryki świata.



Teren Yellowstone obejmuje części stanów Idaho i Montana, choć większość obszaru parku leży w Wyoming. Zwiedzanie olbrzymich połaci parku wymaga dłuższej wyprawy. Przejazd tak zwaną ósemką, 6:00 w kształcie cyfry 8, biegnącą obok najbardziej znanych osobliwości przyrodniczych i widokowych – trwa prawie 2 dni. Bliższy kontakt z dziewiczą przyrodą dają piesze wędrówki wzdłuż tysiąca mil szlaków. Odkrywanie Yellowstone może trwać całe życie i każdy turysta odchodzi stąd z przekonaniem, że ten niezwykły region nie ma swojego odpowiednika nigdzie na tej ziemi.

Wakacje w Bytomiu- znajdź coś dla siebie



Bytom to jedno najstarszych miast historycznego Górnego Śląska. Był siedzibą książąt piastowskich Księstwa Bytomskiego. Do 1532 r. pozostawał w rękach Piastów śląskich, następnie stanowił własność dynastii Hohenzollernów, a od 1623 r. – rodu Donnersmarcków jako Wolne Państwo Stanowe. W latach 1742-1945 miasto znajdowało się w granicach Prus oraz Niemiec. Pełniło rolę ośrodka gospodarczego i administracyjnego lokalnego zagłębia przemysłowego. Do wybuchu II wojny światowej Bytom stanowił jeden z ośrodków działań organizacji patriotycznych, kulturalnych, wydawniczych i społecznych, walczących o zwiększenie polskich wpływów na Górnym Śląsku. Dziś Bytom jest ważnym miejscem na kulturowej, rozrywkowej i industrialnej mapie regionu.

Jest to miasto z bogatą historią. Bytom to miasto wciąż pięknych, secesyjnych i modernistycznych budynków oraz pozostałości po zabytkach przemysłowych. Także miasto kościołów, parków i wciąż pięknych placów z uroczymi fontannami. Miasto Opery Śląskiej i Muzeum Górnos Śląskiego. Podsumowując - miasto bogate w walory turystyczne.

Co warto zobaczyć w Bytomiu?

Opera Śląska; Stanisława Moniuszki 21

Budynek został zbudowany w latach 1899-1901 według projektu berlińskiego architekta Aleksandra Böhma. Opera Śląska to bez wątpienia jeden z najpiękniejszych budynków w Bytomiu. Został wyremontowany w 2016 roku, jako jeden z nielicznych w tym mieście posiada iluminację. Warto udać się w to miejsce na niesamowite spektakle, aby zbudować świetne wspomnienia i przy tym zaznać piękna sztuki.



Rynek

Rynek powstał w średniowieczu, ale dzisiaj nie przypomina formą swojego pierwowzoru. Pierwotnie rynek miał kształt kwadratu, obecnie wyraźnie przypomina prostokąt. Jest jednym z nielicznych obiektów w mieście, które przetrwały m.in. najazdy Mongołów, czy liczne miejskie pożary i nie zostały zniszczone, a jedynie przebudowane. Na rynku w okresie wakacji młodzież może spędzać miło czas. Znajdują się tam kawiarnie, fontanna oraz miejsca do siedzenia. Jest to zdecydowanie najczęściej odwiedzane miejsce przez młodzież w tym okresie. Gdy już znajdziemy się w tym pięknym, zabytkowym miejscu warto również podejść do Rzeźby Lwa Śpiącego, który jest jedną z wizytówek miasta Bytomia.

Muzeum Górnośląskie

Muzeum będące samorządową instytucją kultury województwa śląskiego. W muzeum funkcjonuje siedem działów merytorycznych: Archeologii, Etnografii, Historii, Przyrody i Sztuki oraz działy pomocnicze: Dział Promocji, Edukacji, Wydawniczy i Administracyjny. Młodzież, która interesuje się: Historią, Przyrodą, Archeologią, Etnografią bądź Sztuką bardzo dobrze odnajdzie się w tym miejscu!

**Ulica Dworcowa**

To główna ulica handlowa śródmieścia Bytomia, położona południkowo, łącząca plac Tadeusza Kościuszki z placem Michała Wolskiego. Ulica Dworcowa jest szeroka na 15 metrów i długa na 445 metrów. W całej długości jest deptakiem wyłączonym z ruchu kołowego. Znajdują się na niej m.in. małe sklepy, dwie restauracje- Mcdonald's i KFC, banki oraz ławki do siedzenia.

**Plac Akademicki**

Jest to miejsce, które najczęściej zmieniał swoją nazwę. Ostatecznie w 1990 roku zostało nazwane Placem Akademickim. Możemy tam znaleźć piekarnie, kawiarnie, fontannę oraz mniejsze sklepy. Jest to ciche miejsce, idealne do odpoczynku od codziennego tłoku i hałasu.

Park Miejski im. Franciszka Kachla

Park liczący 43 ha powierzchni, jest jednym z najstarszych tego typu obiektów na Górnym Śląsku. Założony został jako park krajobrazowy. To miejsce idealne do długich spacerów i wypoczynku. W parku znajduje się również basen kryty i odkryty, skatepark oraz staw. Młodzież w wakacje z chęcią się tam wybiera.

Ulica Piekarska

W 1913 wzdłuż obecnej ul. Piekarskiej oddano do użytku linię tramwajową i zajezdnię (unieruchomiono ją w 1960). W 1979 zlikwidowano ruch tramwajowy wzdłuż ul. Piekarskiej, a przywrócono go 10 lutego 1982, pod numerem 38, który kursuje do dziś. Ulicą w części przebiega szlak turystyczny „Spacer po starym mieście w Bytomiu”. Miejsce to jest doskonałym wyborem dla spaceru wśród pięknych zabytków.

Cmentarz Mater Dolorosa

Cmentarz ten jest najważniejszą nekropolią Bytomia, zarówno od strony historycznej jak i zabytkowej. Oprócz cmentarza, który został wpisany na listę zabytków, wpisano również poszczególne grobowce, kaplice cmentarne o bardzo wysokich walorach architektonicznych. Aleje cmentarne mogą poszczycić się starodrzewiem. Cenne jest nawet ogrodzenie cmentarza.

Linia tramwajowa 38

To linia tramwajowa biegnąca ul. Piekarską. Kursujący tam zabytkowy wagon to jedna z wizytówek Bytomia a zarazem najkrótsza linia tramwajowa w Europie. Porusza się na przemian z tramwajem niskopodłogowym ze względu na bezpieczeństwo starszych lub niepełnosprawnych pasażerów. Zdecydowanie warto wsiąść w ten zabytkowy środek transportu, który na długo zostanie w naszej pamięci!

**Agora Shopping Mall**

To jedyne tak duże centrum handlowe w Bytomiu. Do tego miejsca możemy udać się na wakacyjne zakupy, do kina, na kręgle, siłownię oraz do restauracji. Tuż przed centrum handlowym znajduje się fontanna oraz ławki, na których można wypocząć!

Pałac Tiele-Wincklerów w Miechowicach

Jego oficyna i inne pozostałości wraz z parkiem pałacowym zostały wpisane do rejestru zabytków nieruchomości województwa śląskiego. Wzniesiony został na początku XIX wieku, przebudowany został w stylu neogotyckim. Przez blisko 100 lat pozostawał w posiadaniu Tiele-Wincklerów. W 1945 gmach został spalony, a zniszczone pozostałości z wyjątkiem oficyny zostały wysadzone w powietrze w 1954r. Zdecydowanie podczas wycieczki po Bytomiu jest to miejsce, do którego warto zajrzeć, zobaczyć i zagłębić się w jego historię.

**Misie II – Rzeźba plenerowa**

Rzeźba plenerowa z okresu PRL (koniec lat 70. XX wieku). Najprawdopodobniej została wykonana przez duet Henryk Fudali i Józef Sawicki. Podobna rzeźba znajduje się na terenie dawnego zoo w Parku Miejskim przy ulicy Wrocławskiej.

Park Ludowy w Miechowicach

Park znajduje się w Miechowicach, pomiędzy ulicami Racjonalizatorów, Frenzla, Dzierżonia a ogródkami działkowymi. Ma kształt prostokąta, a jego powierzchnia wynosi 13.95ha i jest porośnięty przez prześwietloną, ponad 100 letnią buczyną. Jest to idealne miejsce na spacer i wypoczynek z dala o miejskiego zgiełku.

Miechowicka Ostoja Leśna

Zespół przyrodniczo-krajobrazowy w Bytomiu-Miechowicach o powierzchni 305,60 ha, utworzony 25 stycznia 2012r. Jest to dzięki przyrodą idealny na spacer lub wycieczkę rowerową.

Elektrociepłownia Szombierki


Zespół zabudowy dawnej elektrowni Bobrek z 1920 roku w Bytomiu, wpisany do rejestru zabytków nieruchomych województwa śląskiego. W skład zabytkowego kompleksu o powierzchni ok. 17,88 ha wchodzi: kotłownia, pompownia, maszynownia, rozdzielnia prądu, wieża wodna „Zegarowa”, wieża węglowa, trzy kominy fabryczne, budynek zarządu, wartownia wraz z otoczeniem. Obiekt znajduje się na Szlaku Zabytków Techniki Województwa Śląskiego.

Zabytkowa Kopalnia „Rozbark” w Bytomiu

Zlikwidowana kopalnia węgla kamiennego w Bytomiu. Powstała w 1870 roku, wydobywanie prowadzono do lipca 2004r. Przed połączeniem z Kopalnią Węgla Kamiennego Łagiewniki obszar kopalni wynosił 7,69km², pola eksploatacyjne miały powierzchnię 5,1km². W 2014 w budynku cechowni dawnej kopalni otwarto Teatr Tańca i Ruchu Rozbark.

Schron przeciwlotniczy w Bytomiu-Miechowicach

Obecnie w schronie znajduje się muzeum Miechowic i tragedii, która się tam rozegrała w 1945r. Schron pochodzi z lat 1942-44 i był przeznaczony dla 250 osób. Został wybudowany przy użyciu betonowych prefabrykatów.

**Bytomski Jarmark Staroci**

Jarmark rozpoczyna się w pierwszy piątek każdego miesiąca i trwa do soboty. Spotykają się tam kolekcjonerzy z wielu miast Polski, a nawet z zagranicy. Jeśli chcemy kupić coś cennego i wartościowego warto pojawić się najwcześniej jak to możliwe, ponieważ największe perełki znikają bardzo szybko. Możemy tam spotkać przedwojenne meble, porcelanowe naczynia, przedmioty związane z wojną i czasami wojennymi (np. odznaki, odznaczenia, medale, umundurowanie), ciekawe monety, banknoty i papiery wartościowe, przedmioty związane ze sztuką ludową, stare telewizory, radia, gramofony, aparaty fotograficzne i wiele innych ciekawych i cennych przedmiotów.

**Śląskie Manewry w Bytomiu**

Zlot pojazdów militarnych. Jest to jedna z najważniejszych cyklicznych imprez w Bytomiu. Jest to jedyna okazja w roku, kiedy można się z bliska przyrzuć wojskowym pojazdom zarówno z zewnątrz jak i w środku. Można zobaczyć jakim sprzętem na co dzień dysponuje Wojsko Polskie. Ponadto jest możliwość uczestniczenia w przejażdżce wybranym pojazdem po specjalnie przygotowanym terenie.

Zuzanna Krasucka, Paulina Żyłka



Bonjour ZSGH" poszukuje kreatywnych redaktorów do tworzenia ambitnej gazety. Praca ta wymaga sporo pracy i zgranej załogi. Skontaktuj się z nami i dołącz do naszego zespołu!

redakcja.bonjour@zsg.net.pl

Masz temat?

Napisz do nas!

redakcja.bonjour@zsg.net.pl

Zespół redakcyjny Bonjour ZSGH: Tomasz Wyleżałek; Wiktoria Soballa;
Jakub Karasek i Witek Weronika

Pod opieką: mgr Anny Halamy; mgr Krzysztofa Broła